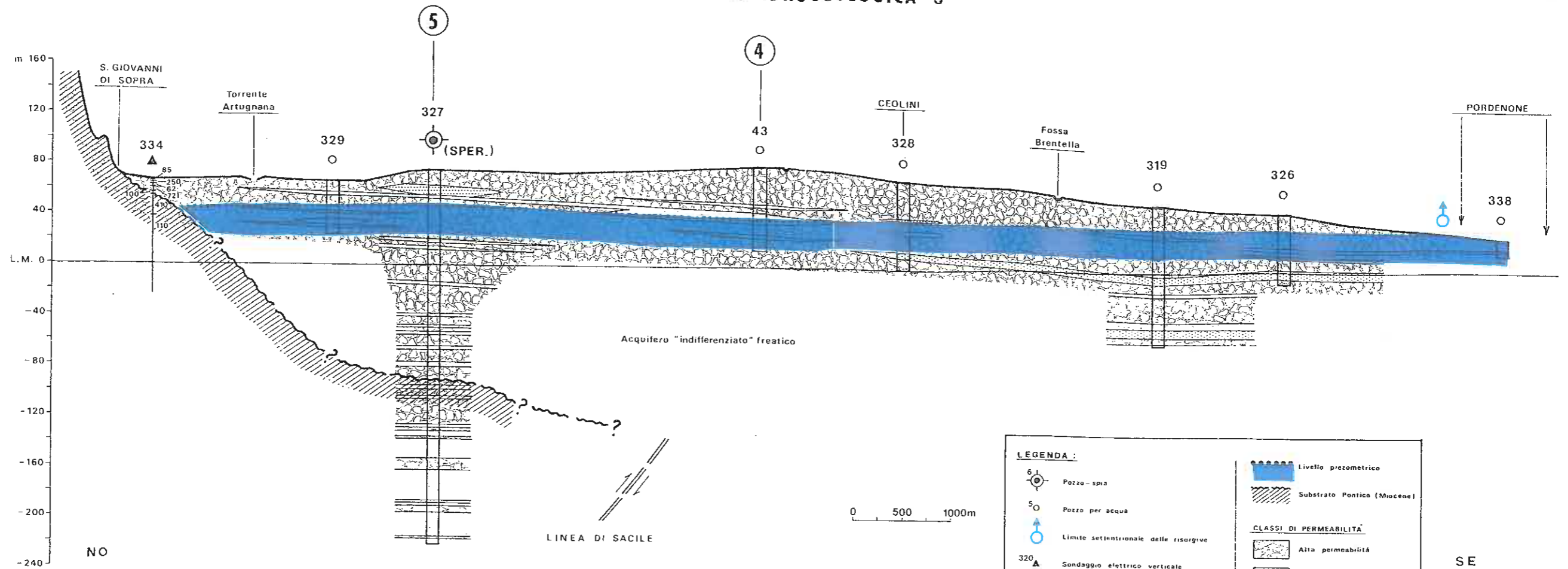


SEZIONE IDROGEOLOGICA 3



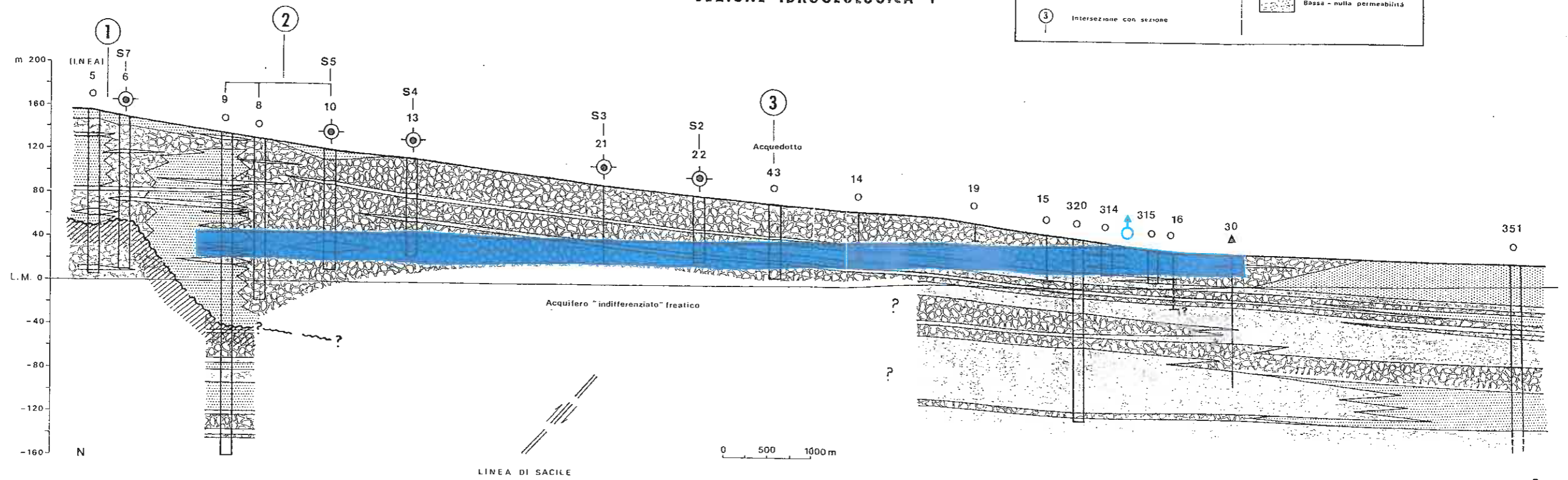
LEGENDA :

- 6 (circle with dot) Pozzo-spià
- 5 (circle with dot) Pozzo per acqua
- 3 (circle with blue dot) Limite settentrionale delle risorgive
- 320 (triangle) Sondaggio elettrico verticale
- 38 (circle with dot) Intervallo di resistività in ohm·m
- 3 (circle with dot) Intersezione con sezione
- (dashed line) Livello piezometrico
- (hatched line) Substrato Pontico (Miocene)

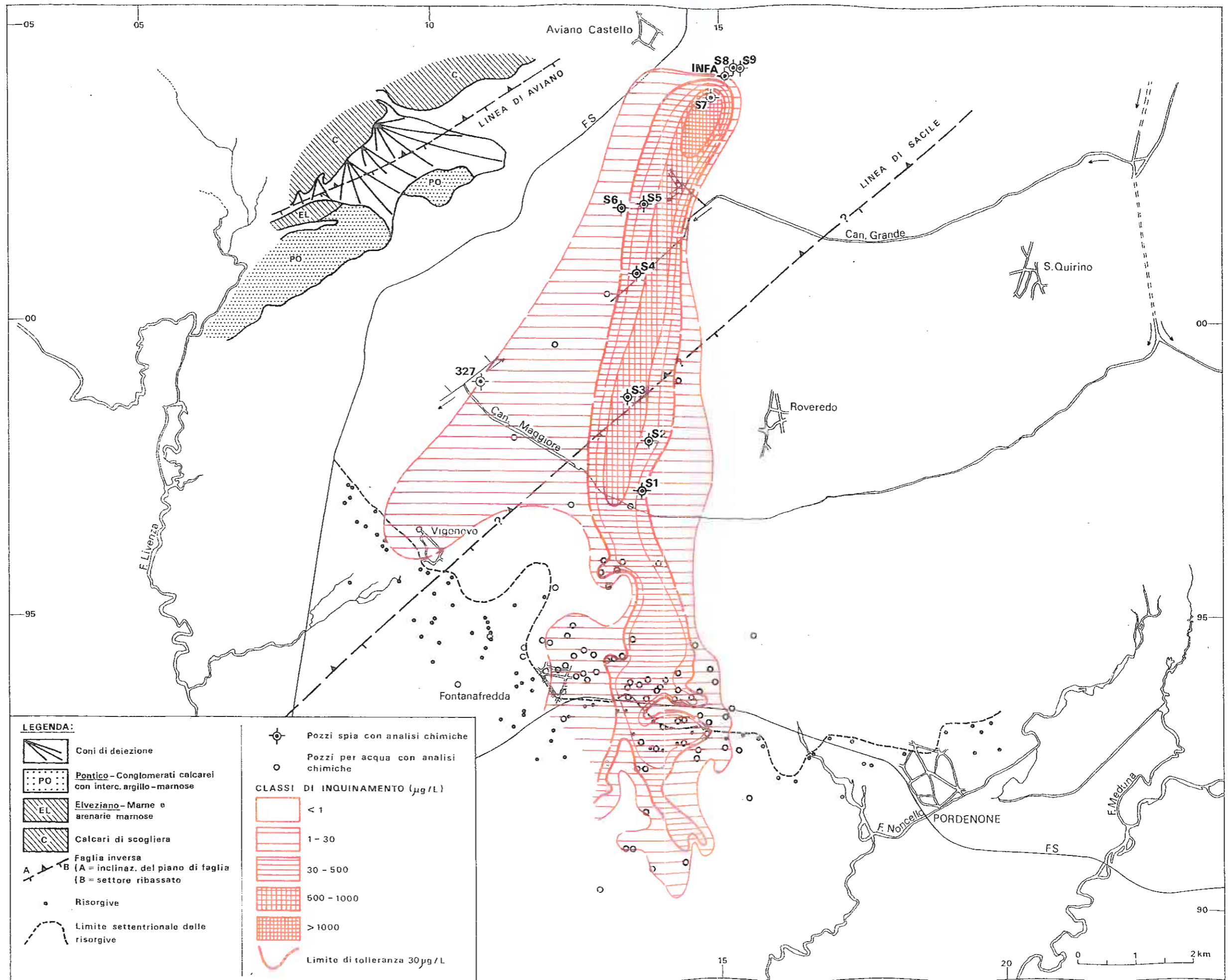
CLASSI DI PERMEABILITÀ

- (stippled) Alta permeabilità
- (dotted) Media permeabilità
- (cross-hatched) Bassa - nulla permeabilità

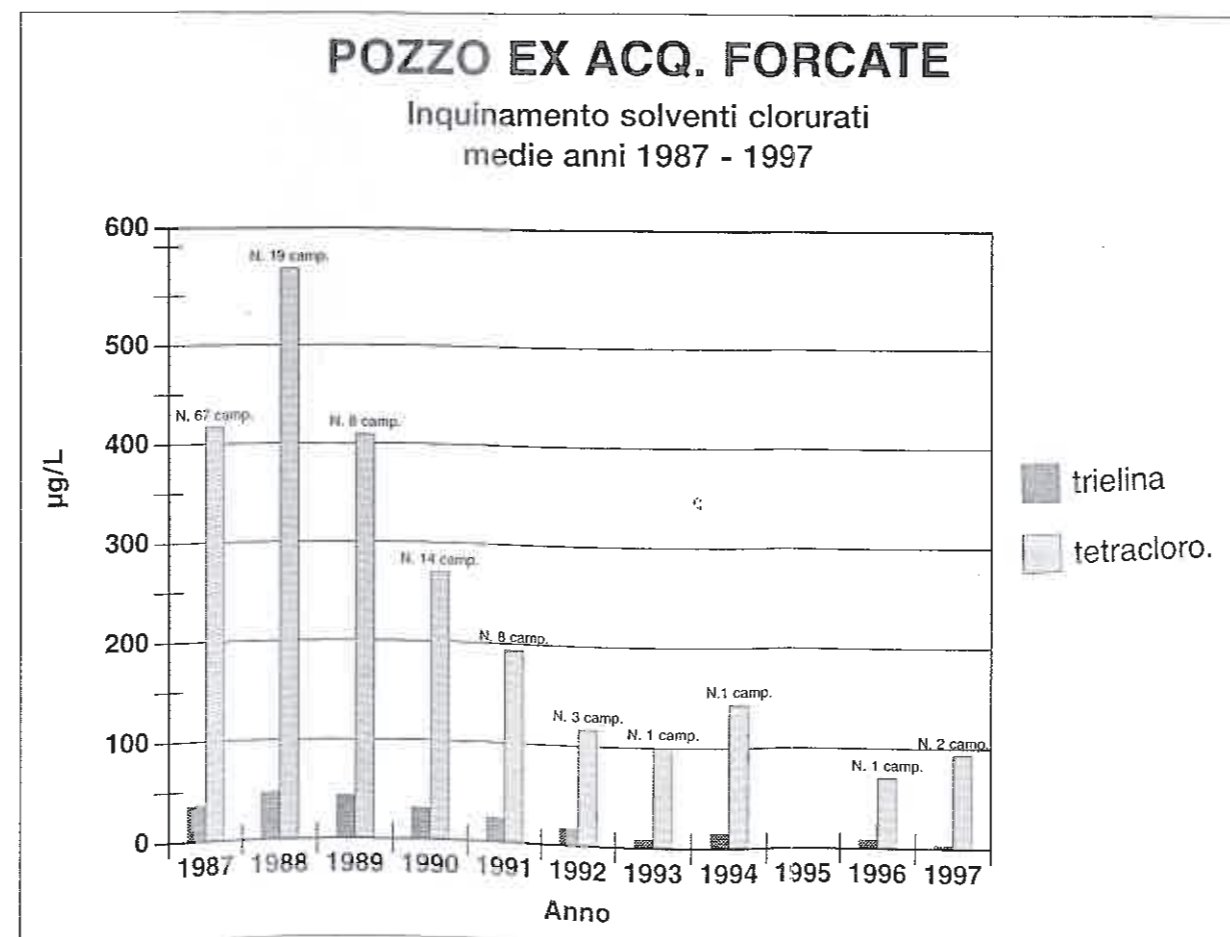
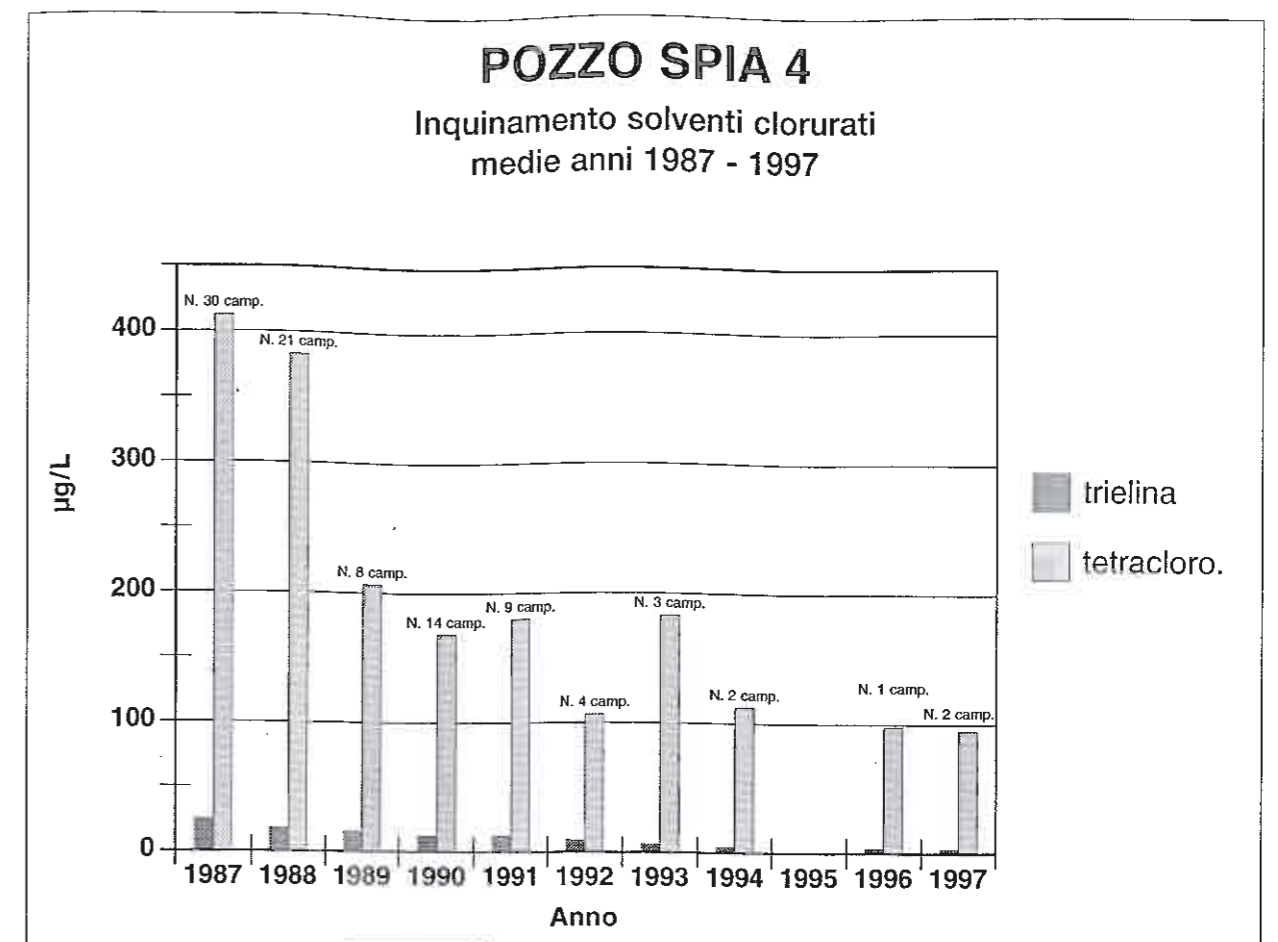
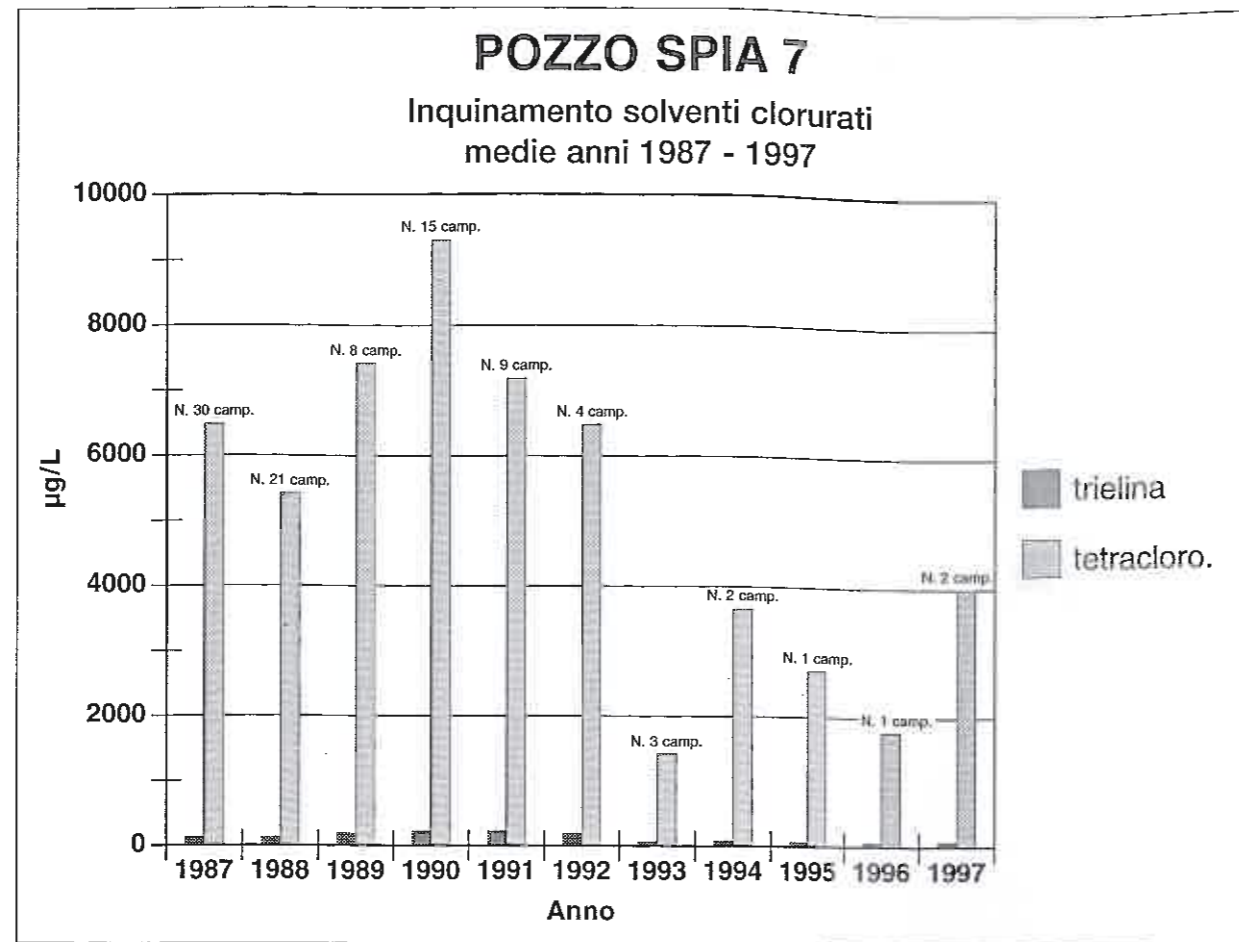
SEZIONE IDROGEOLOGICA 4



TAV. 1 - SEZIONI IDROGEOLOGICHE



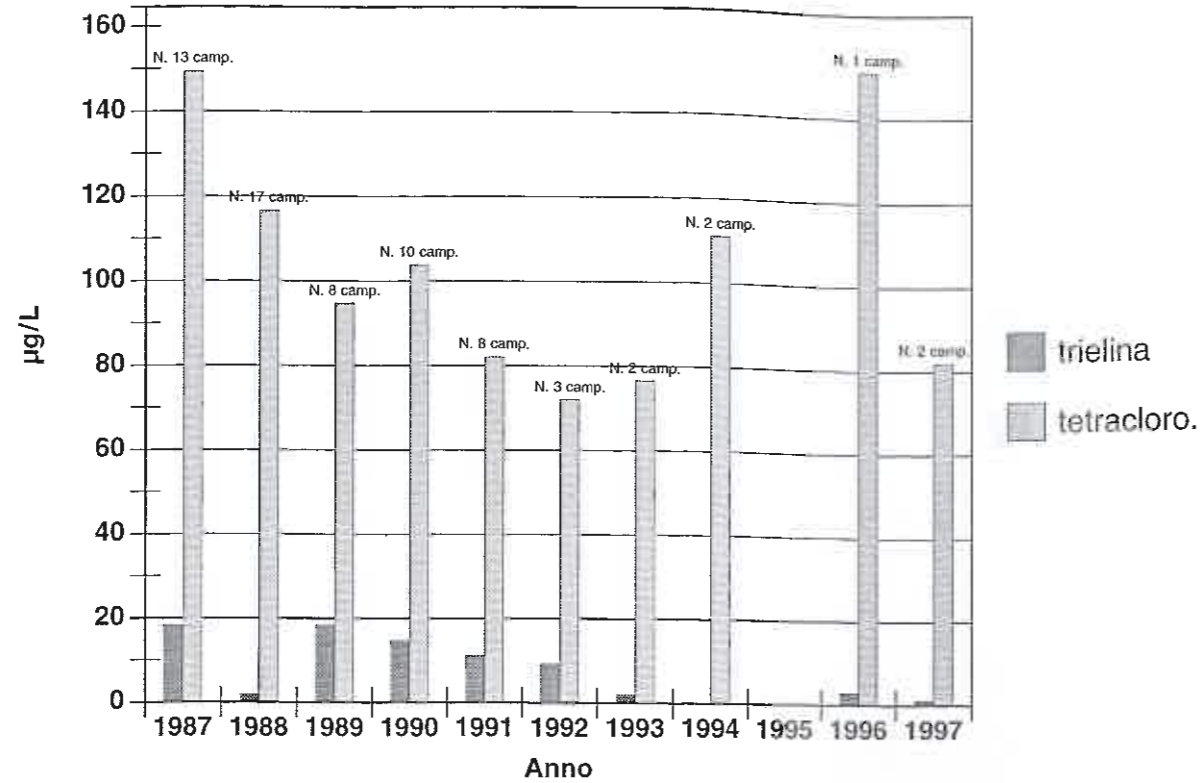
TAV. 2 - CARTA DELLA DIFFUSIONE DEL TETRACLOROETILENE (PCE)
 Valori medi dell'Aprile 1987



TAV. 3
 DIAGRAMMI DELL'INQUINAMENTO
 DA SOLVENTI CLORURATI NEL TEMPO
 (Pozzo Spia 7, Pozzo Spia 4, Pozzo ex acquedotto Forcate)

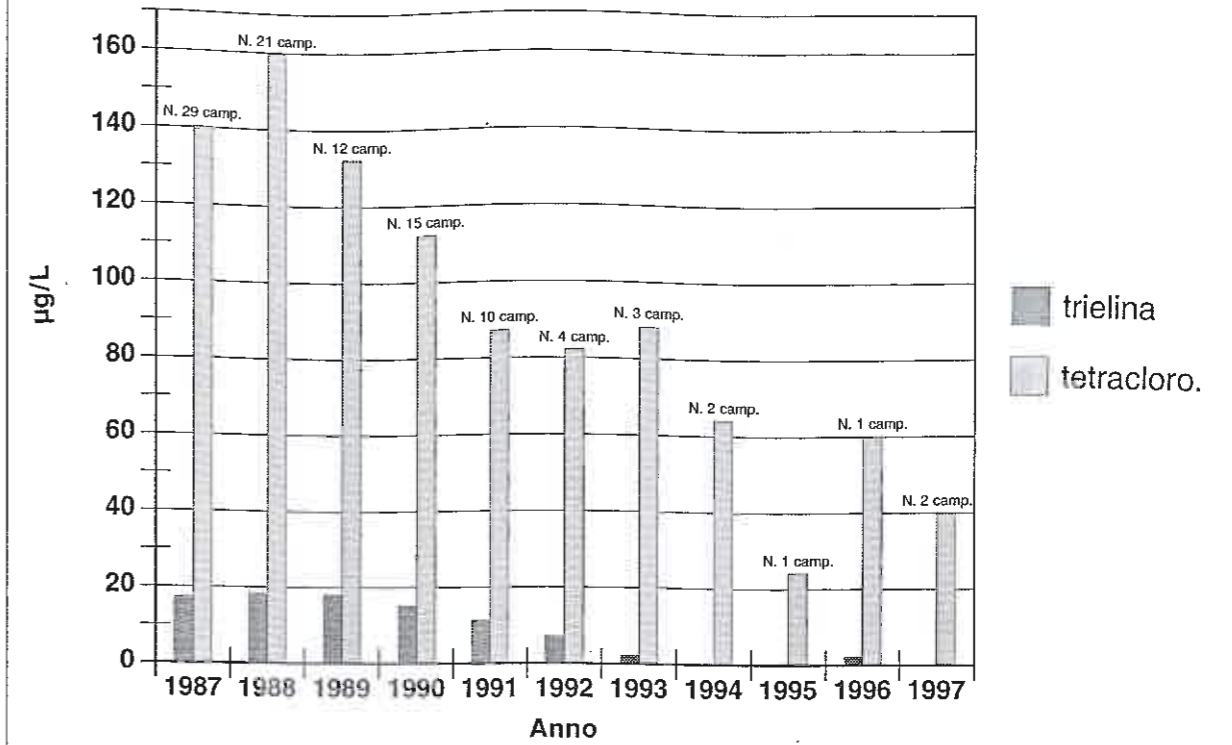
CONDOMINIO via CAVOUR

Inquinamento solventi clorurati
medie anni 1987 - 1997



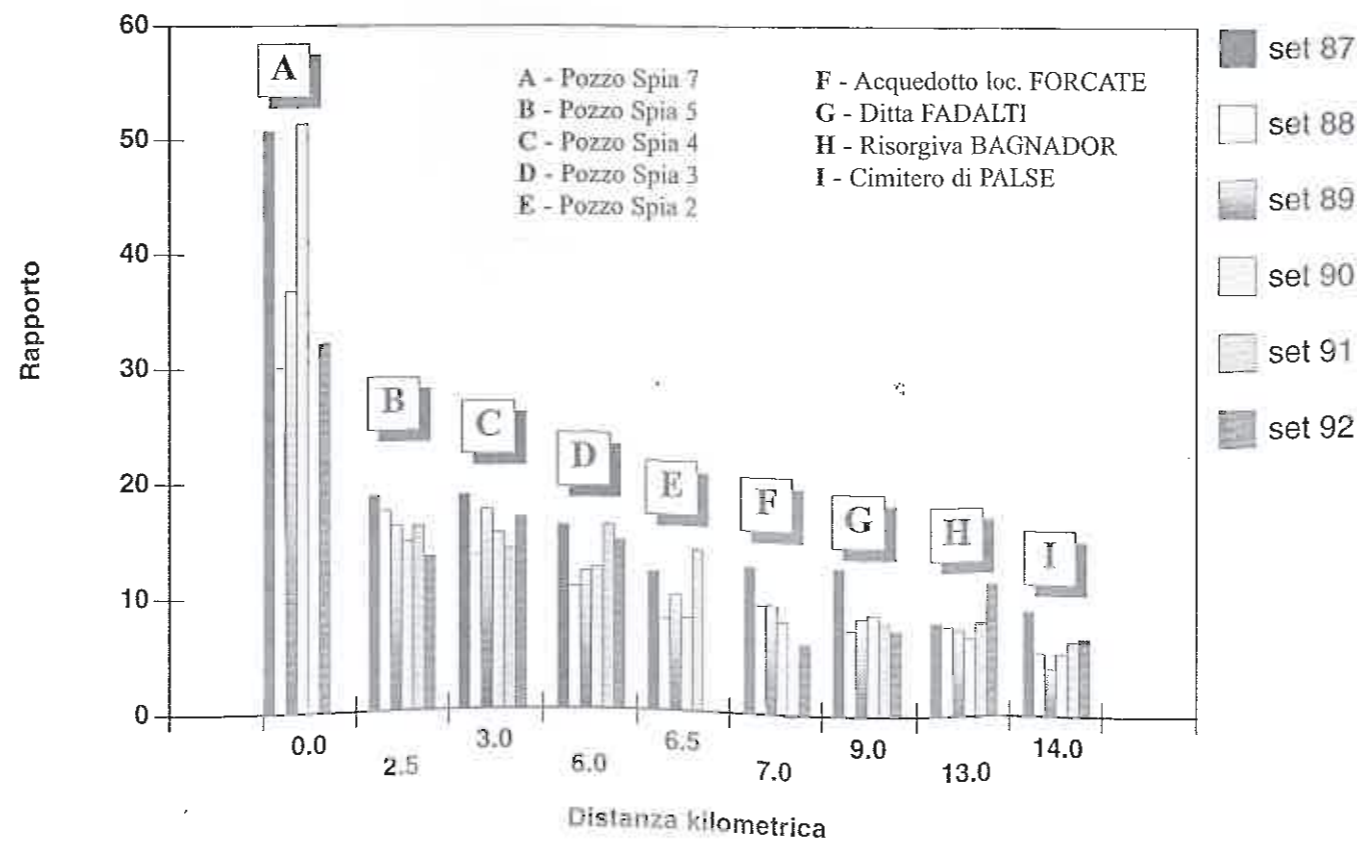
RISORGIVE BAGNADOR

Inquinamento solventi clorurati
medie anni 1987 - 1997

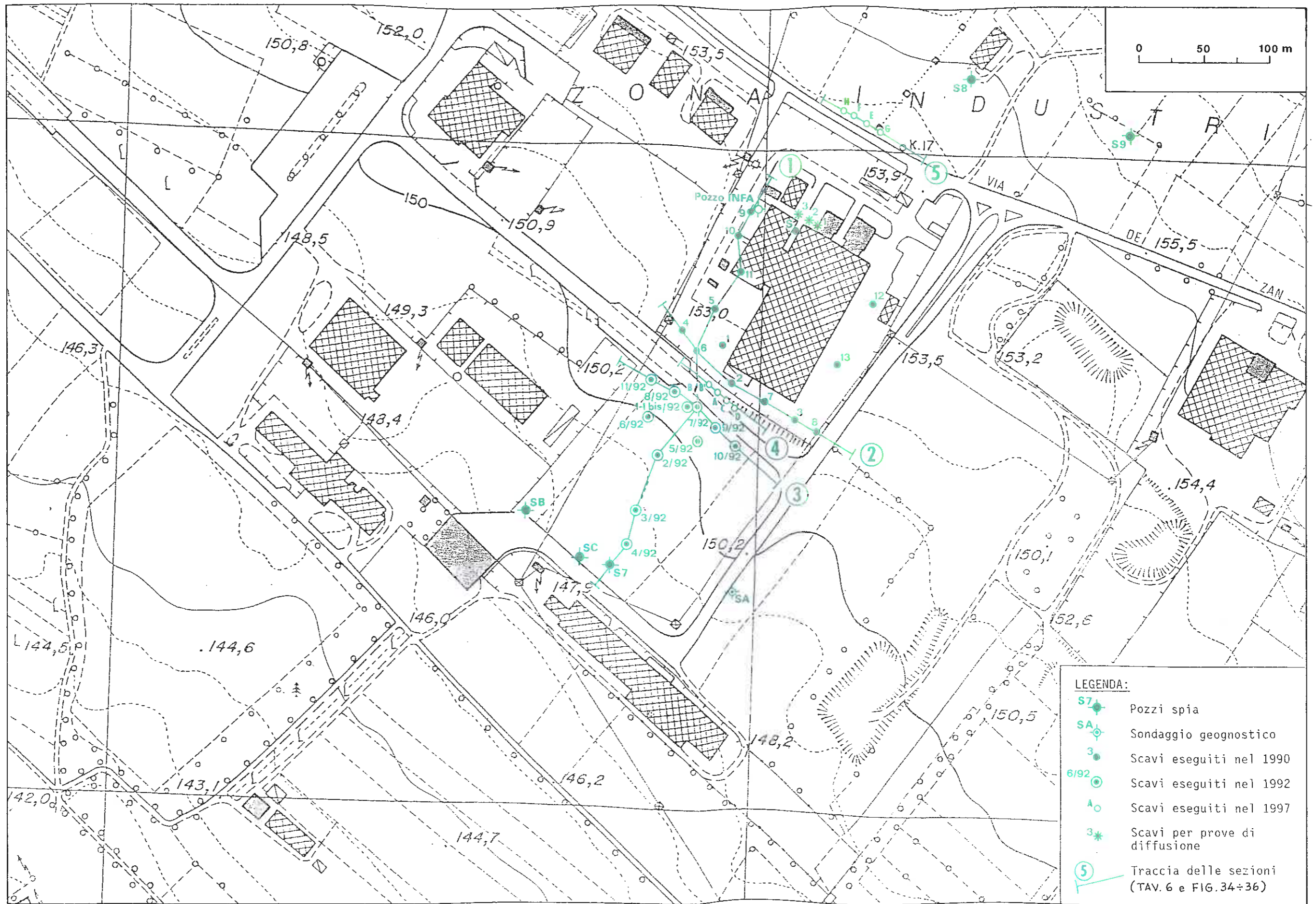


Inquinamento FONTANAFREDDA

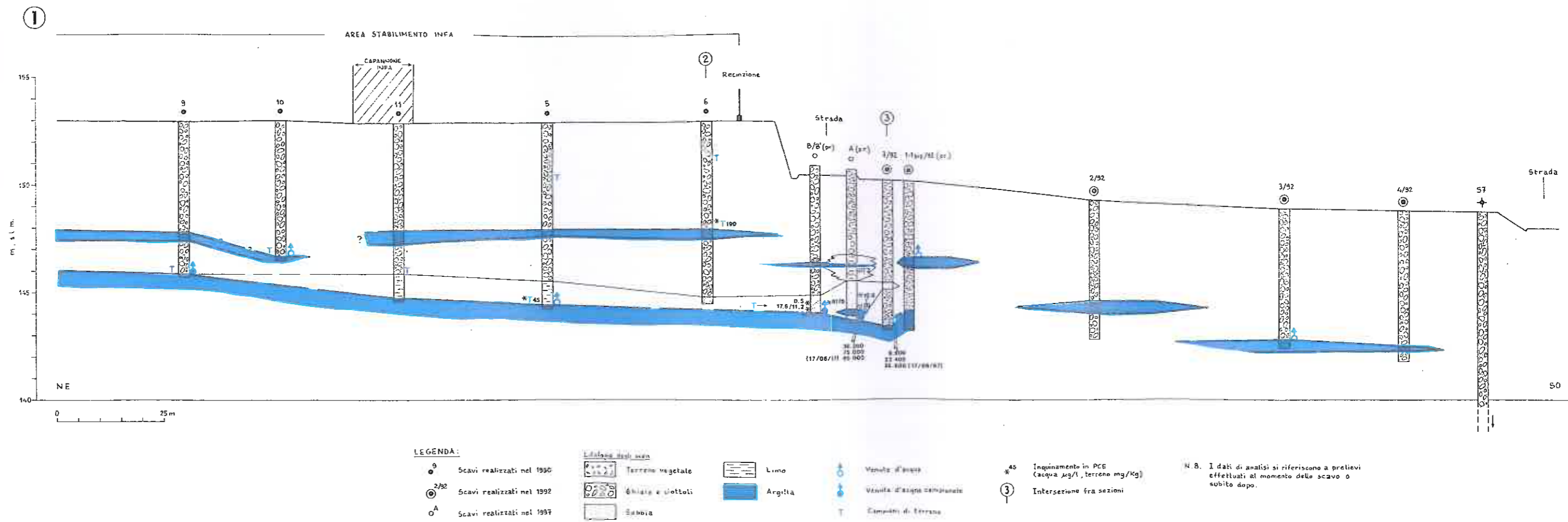
Rapporto TETRACLOROETILENE/TRIELINA



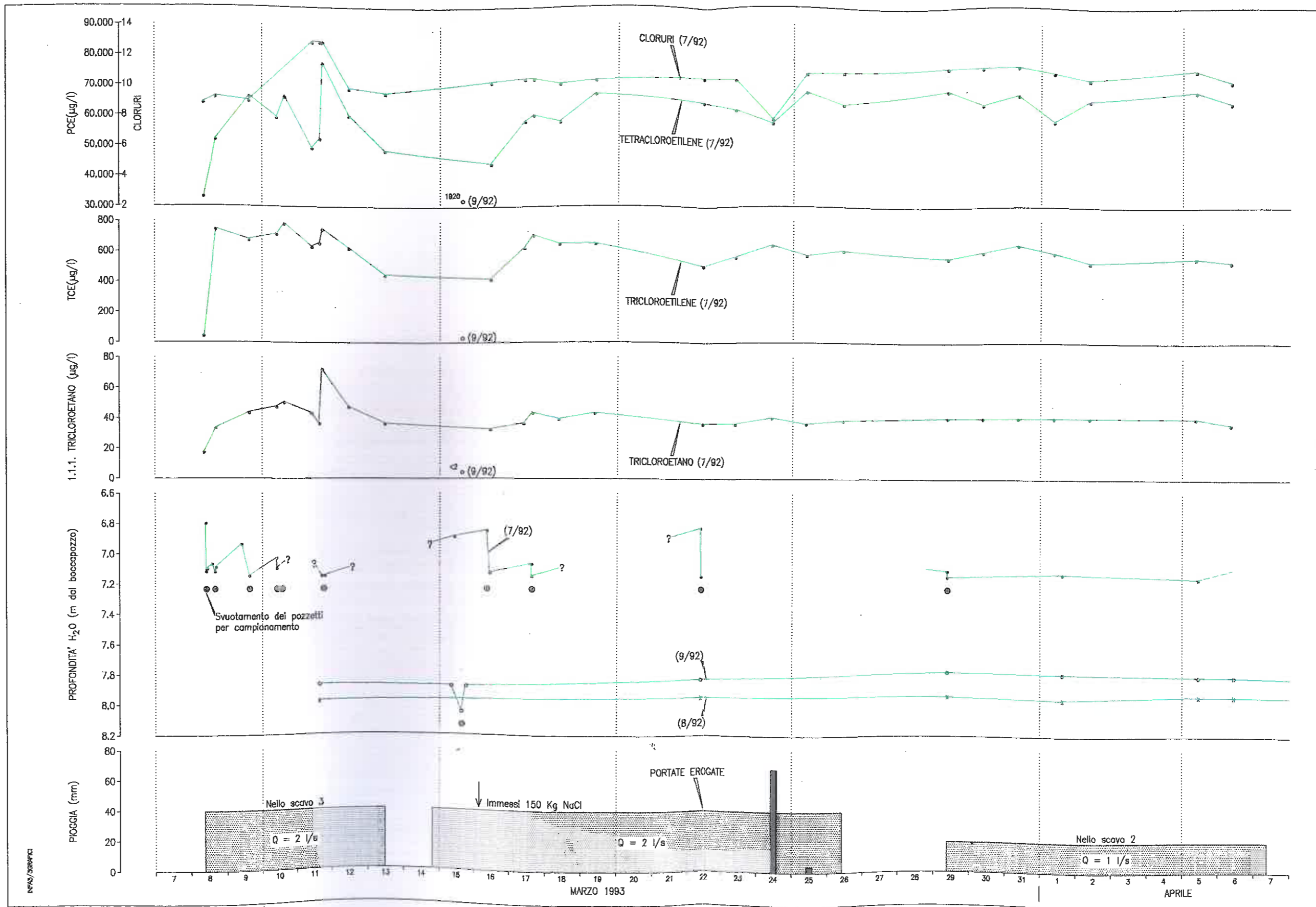
TAV. 4
DIAGRAMMI DELL'INQUINAMENTO
DA SOLVENTI CLORURATI NEL TEMPO
(Condominio via Cavour, Risorgive Bagnador, Fontanafredda)



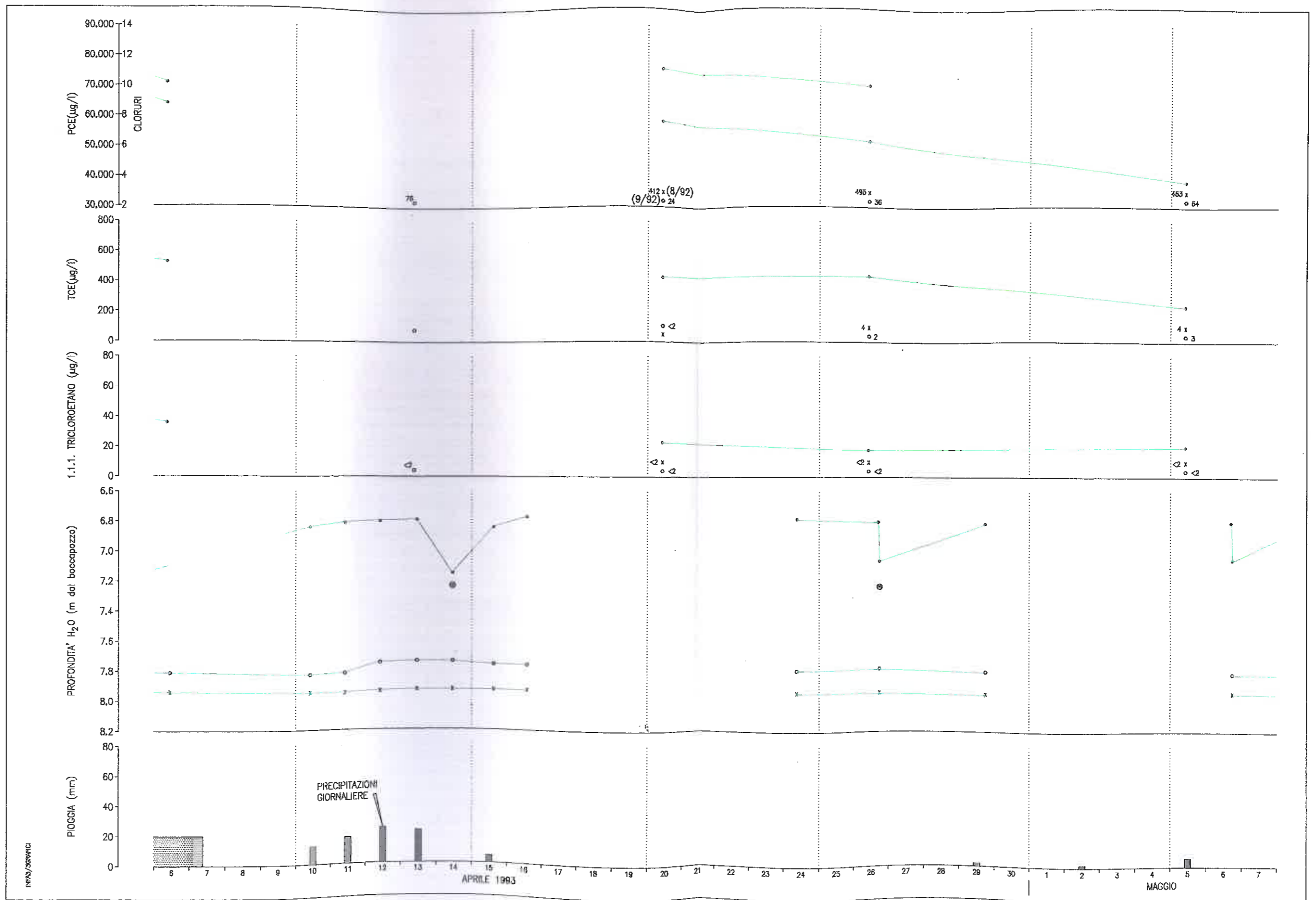
TAV. 5 - SCAVI AREA INFA - PIANTA DI POSIZIONE



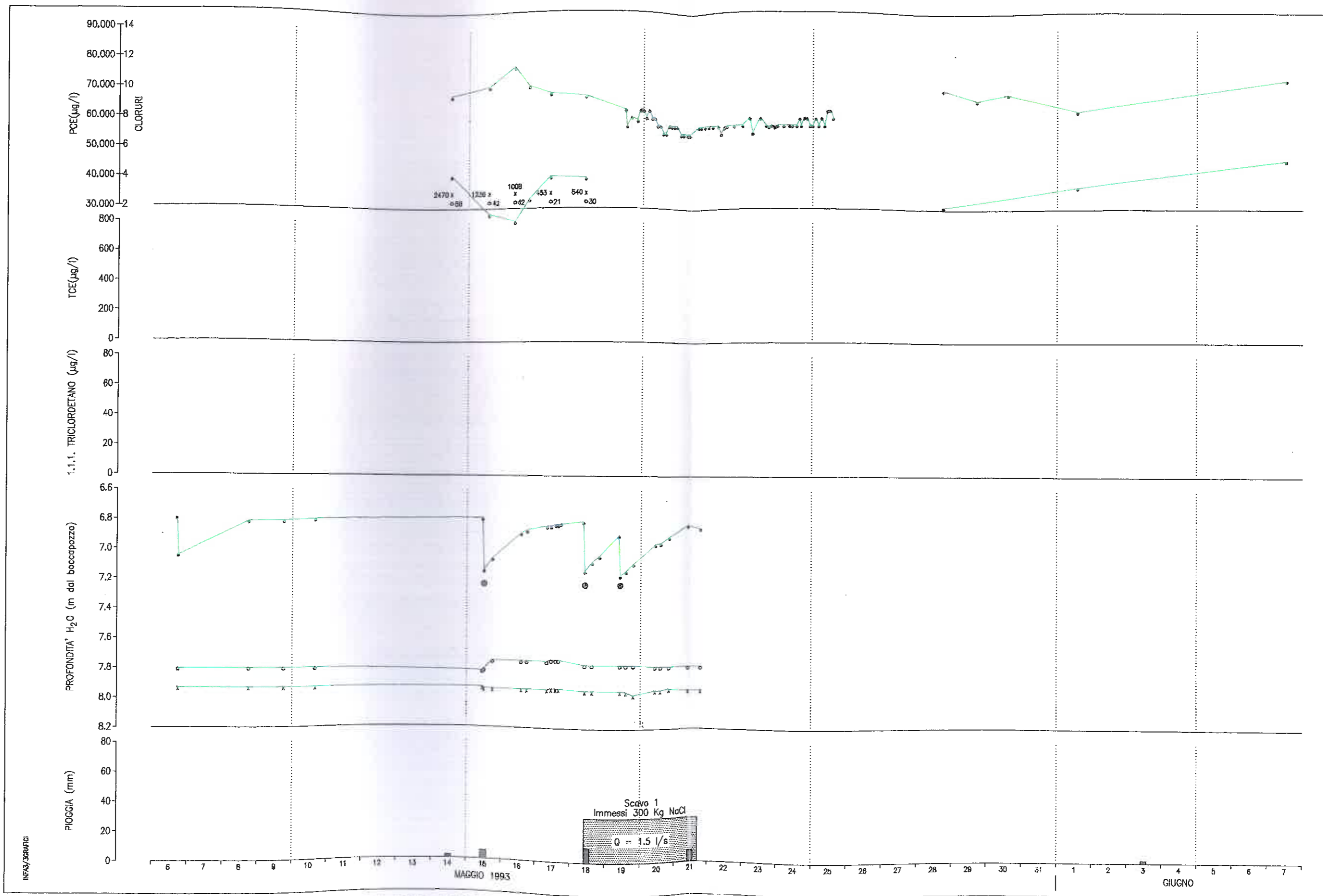
TAV. 6 - SCAVI AREA INFA - SEZIONE 1



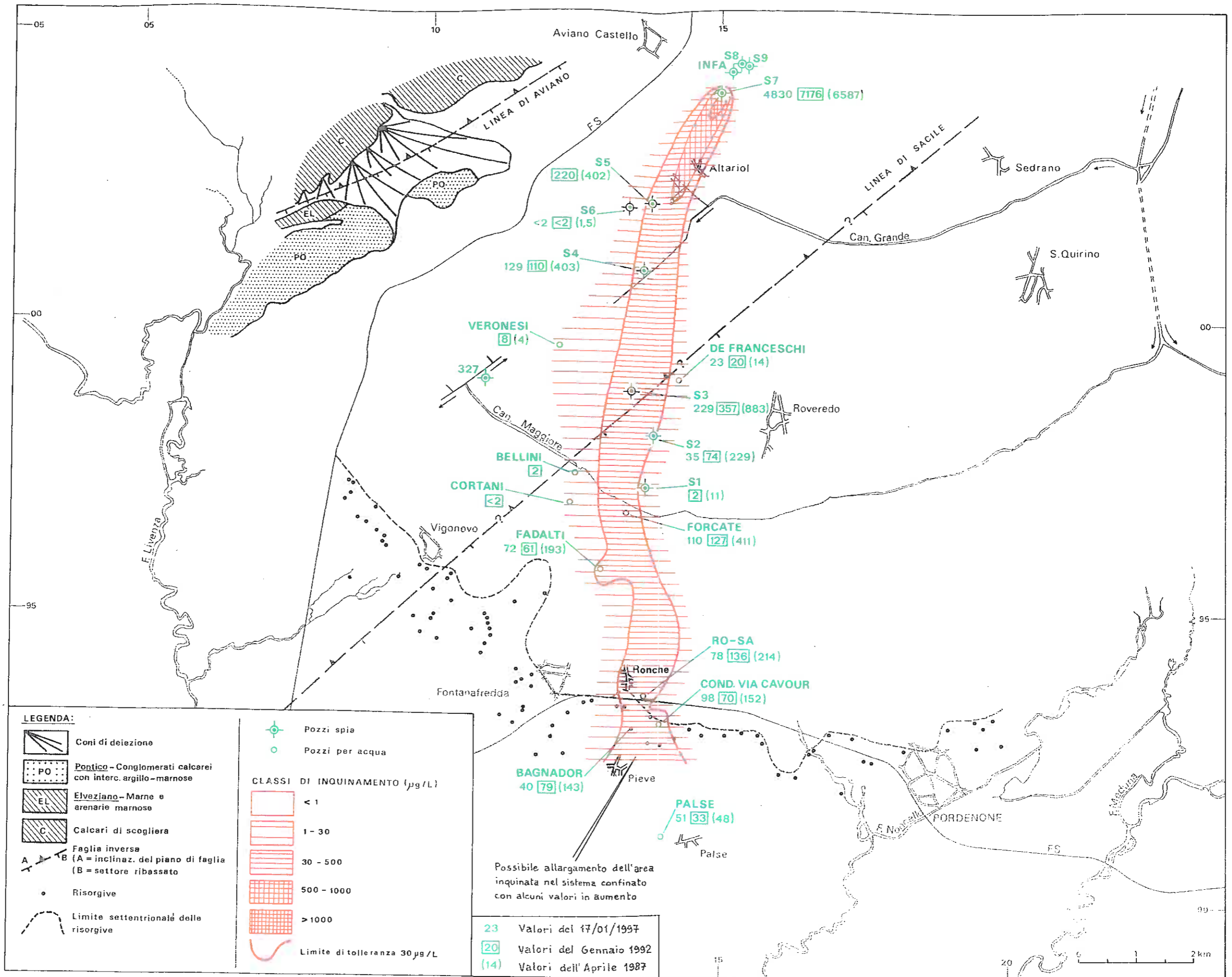
TAV. 7 - DIAGRAMMI PROVE DIFFUSIONE NEL SETTORE SUPERFICIALE
(07/03/1993 - 07/04/1993)



TAV. 8 - DIAGRAMMI PROVE DIFFUSIONE NEL SETTORE SUPERFICIALE
(06/04/1993 - 07/05/1993)



TAV. 9 - DIAGRAMMI PROVE DIFFUSIONE NEL SETTORE SUPERFICIALE
(06/05/1993 - 07/06/1993)



TAV. 10 - CARTA DELLA DIFFUSIONE DEL TETRACLOROETILENE (PCE)
Valori del 17 Gennaio 1997